



- Maßnahmen
- Dringlichkeiten

Sofortmaßnahmen

- Ergänzung der wegweisenden Beschilderung



Standort 3



beidseitig

Standort 6



beidseitig



Standort 12



beidseitig


Kosten ca.: 1.000,- €

Beispiel: Bottwartalradweg



- Standort 6
- Standort 12

Kosten ca.: 10.000,- €



Stadt Freiberg am Neckar

Maßnahme:
Knotenpunkt: Bilfinger Straße/
Goethestraße/ Württemberger
Straße

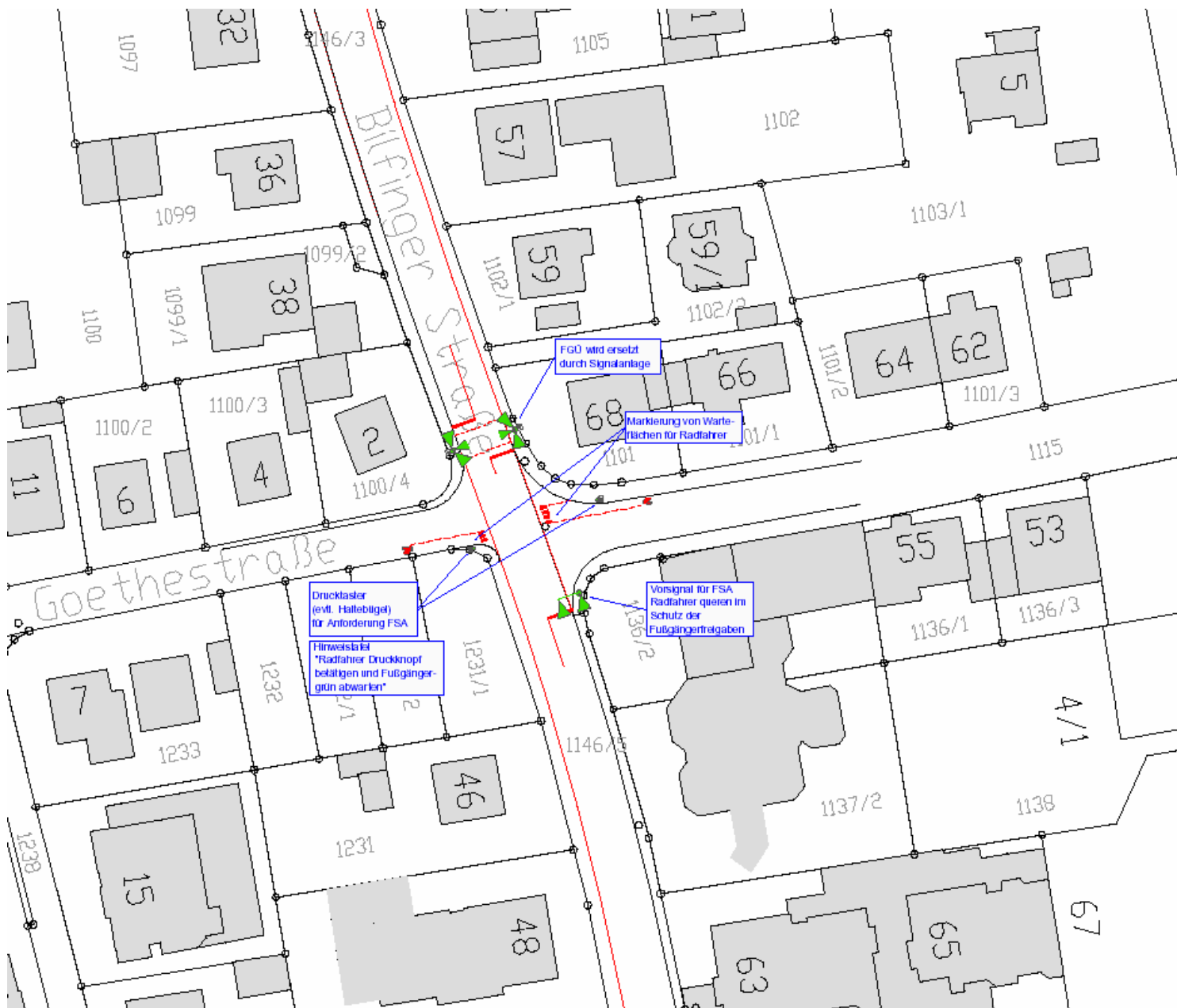
Markierung und Bordsteinlage im
Bestand teilweise geschätzt

Kosten (Brutto) ca.:
- Signalanlage
=> € 12.500,-
- Markierung, Tiefbau
=> € 12.000,-

Gesamt : ca. € 24.500,-

M 1:500
PLAN M 1a
A357 / 2010

MSP
Kornwestheim



Stadt Freiberg am Neckar

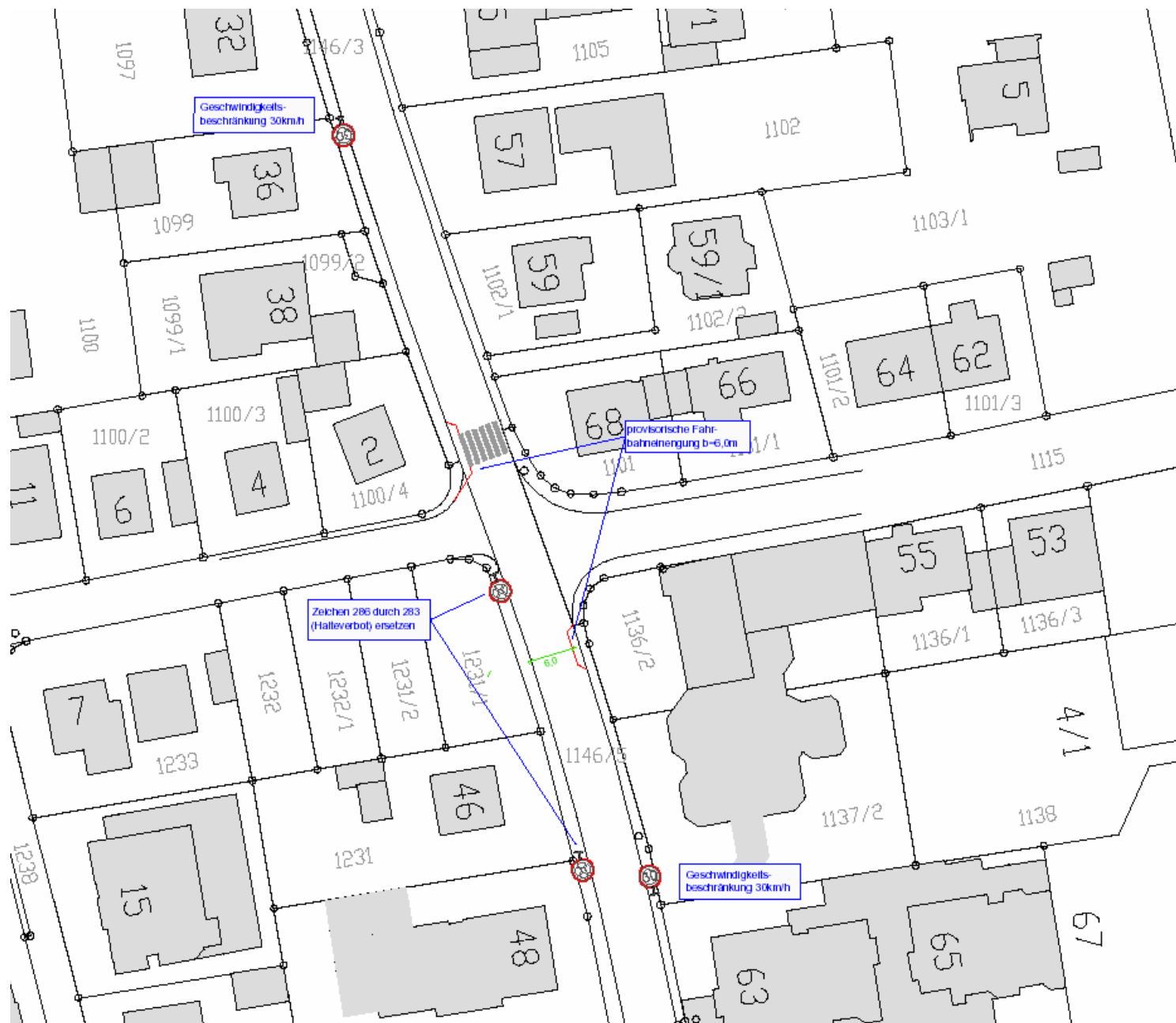
Maßnahme:
Knotenpunkt: Bifinger Straße/ Goethe-
straße/ Württemberger
Straße

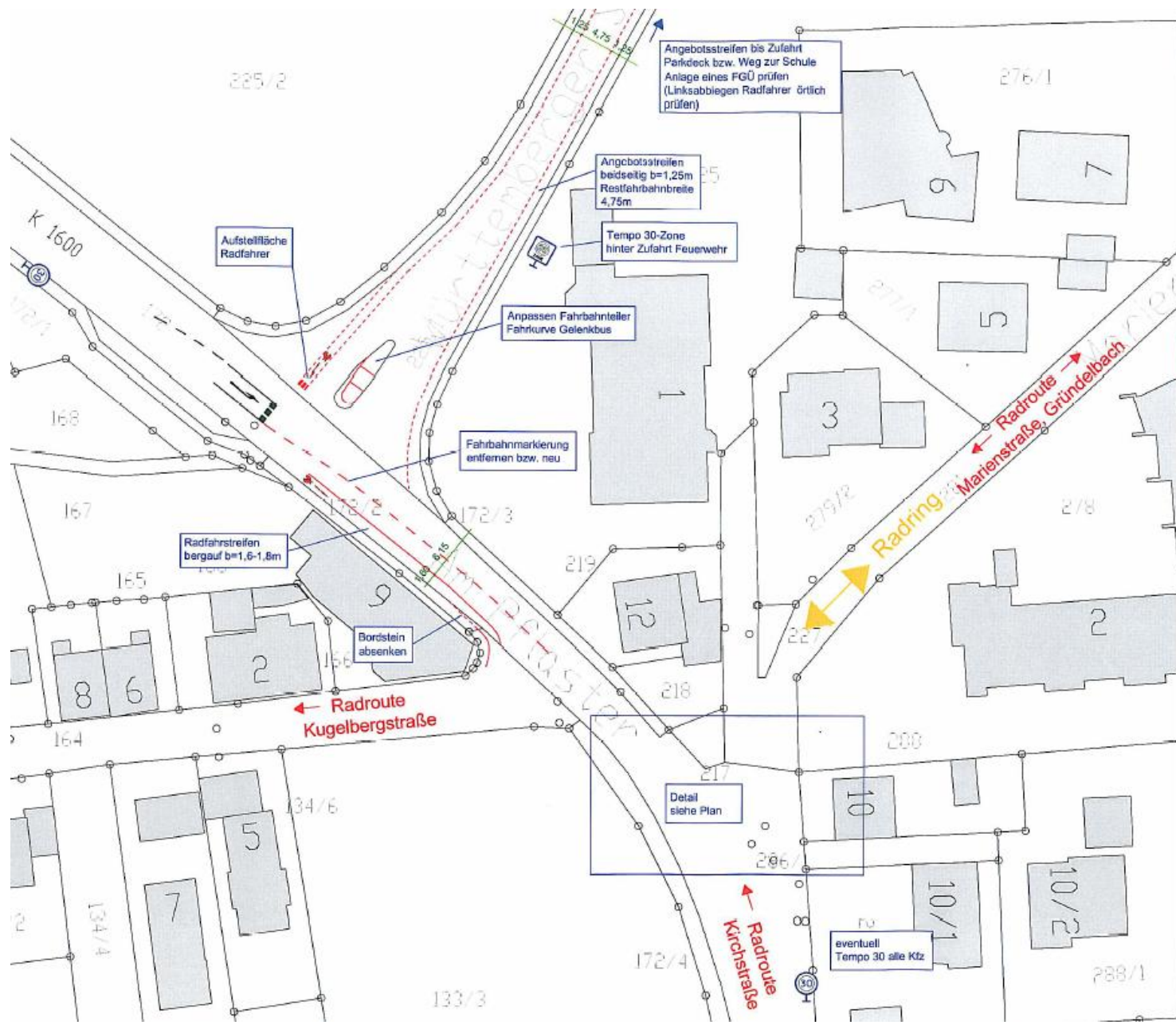
Markierung und Bordsteinlage im
Bestand teilweise geschätzt

Kosten (Brutto) ca. :
- Beschilderung
=> € 600,-
- provisorische Einengung
=> € 2.000,-
Gesamt : ca. € 2.600,-

M 1:500
PLAN M1b
A357 / 2010

M 1 P
Kornwestheim





Stadt Freiberg am Neckar

Maßnahme:
Knotenpunkt: Am Pflaster/ Württemberger
Straße/ Kugelbergstraße

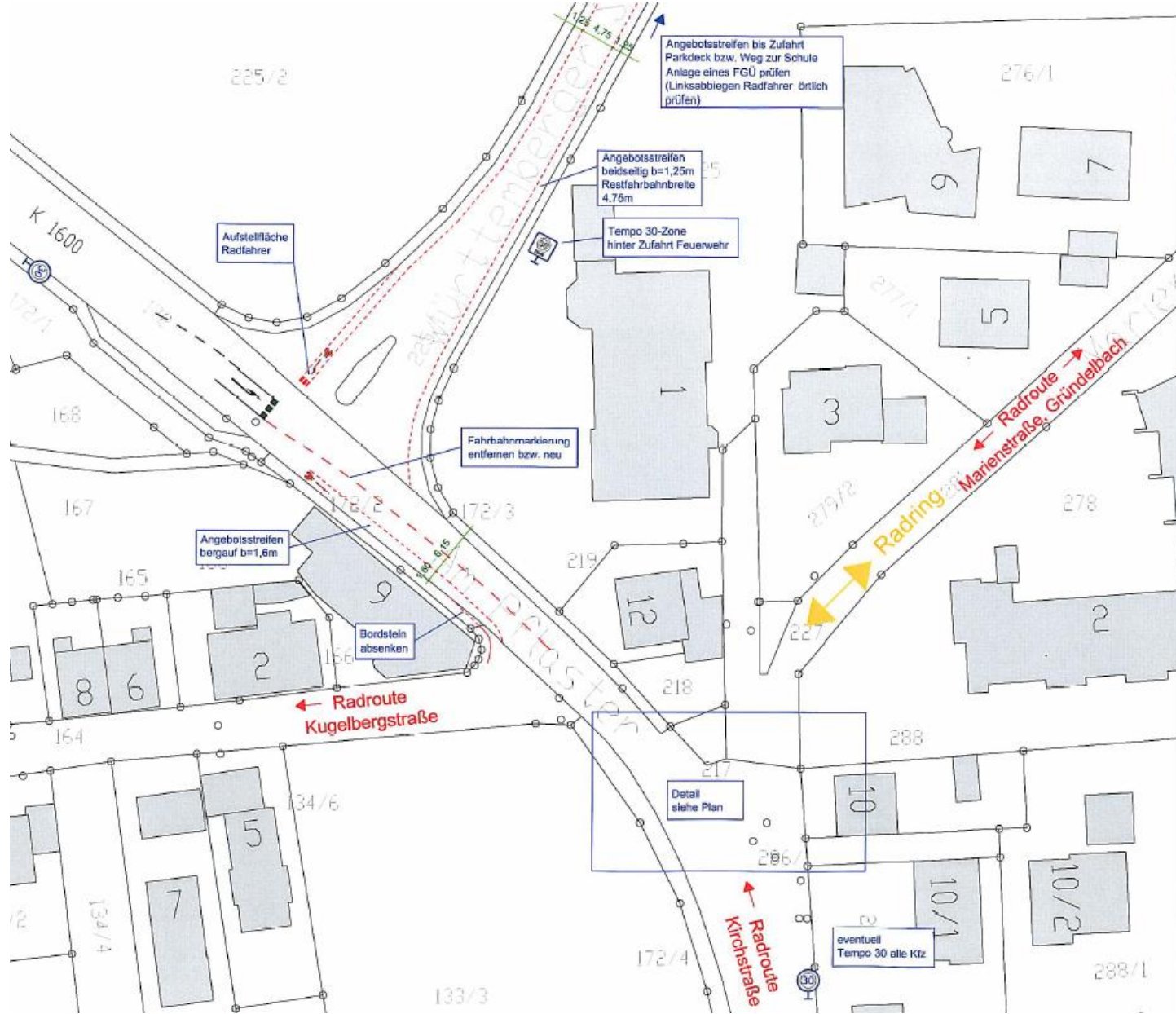
Markierung und Bordsteinlage im
Bestand teilweise geschätzt

Kosten (Brutto) ca.:
- bauliche Anpassungen
Fahrbahnteiler, Gehweg etc.
=> € 7.100,-
- Markierung, Verkehrszeichen etc.
=> € 4.600,-

Gesamt : ca. € 11.700,-

M 1:500
PLAN M2a
A357 / 2010

M&P
Kornwestheim



Stadt Freiberg am Neckar

Maßnahme:
Knotenpunkt: Am Pflaster/ Württemberger Straße/ Kugelbergstraße

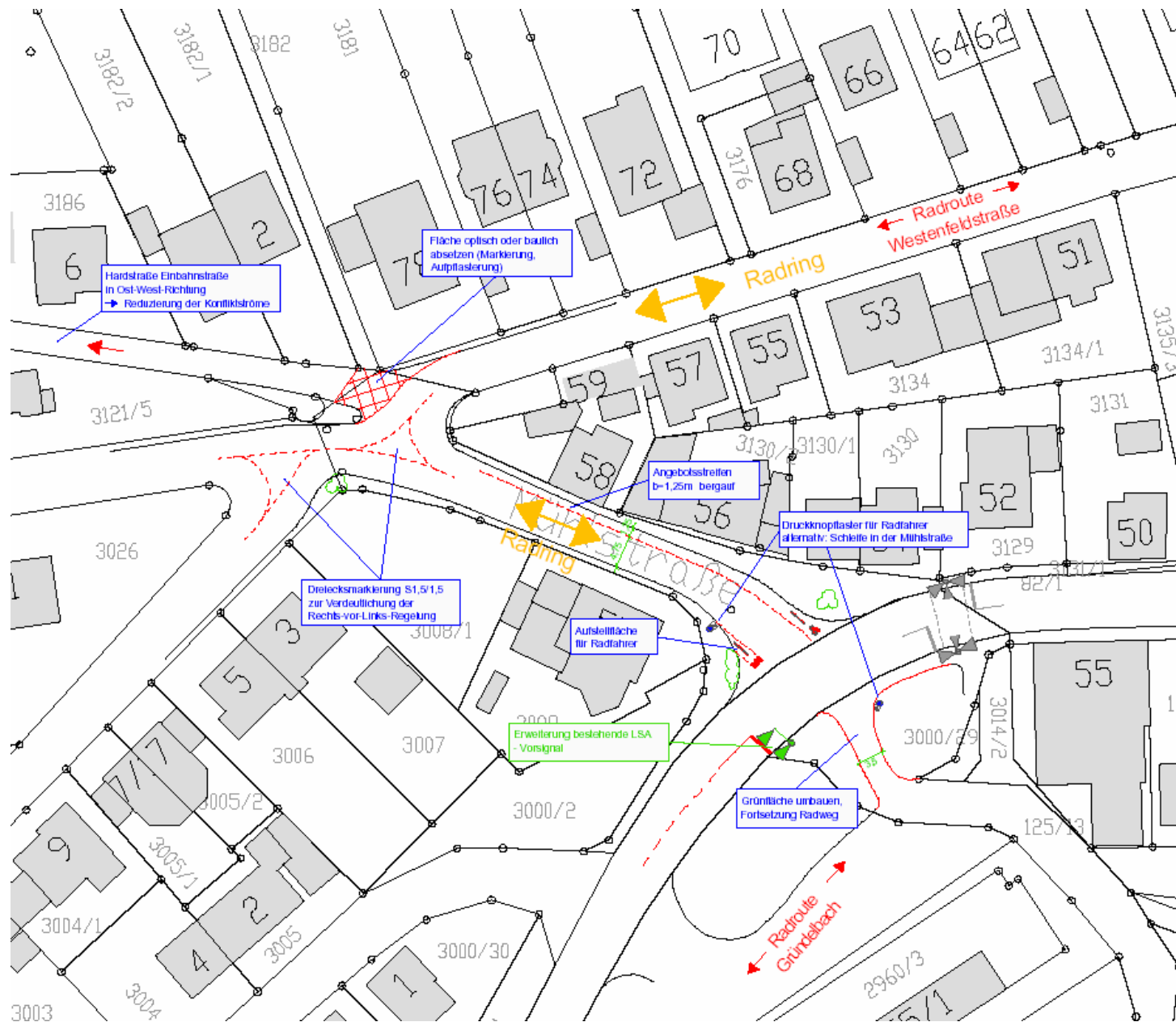
Markierung und Bordsteinlage im Bestand teilweise geschätzt

- Kosten (Brutto) ca.:
- bauliche Anpassungen Bordstein absenken => € 2.000,-,-
 - Markierung, Verkehrszeichen etc. => € 4.600,-

Gesamt : ca. € 6.600,-

M 1:500
PLAN M2b
A357 / 2010

MAP
Kornwestheim



Stadt Freiberg am Neckar

Maßnahme:
M3: Querung Mühlstraße
M4: Knoten Westenfeldstraße/
Geisinger Straße

Markierung und Bordsteinlage im Bestand teilweise geschätzt

Maßnahme 3:
Kosten (Brutto) ca.:
- Signalanlage Erweiterung
=> € 6.200,-
- Markierung, Verkehrszeichen
=> € 1.900,-
- Tiefbau LSA und Umbau Grünfläche
=> € 7.500,-

Gesamt : ca. € 15.600,-

Maßnahme 4:
Kosten (Brutto) ca.:
- Markierung, Beschilderung
=> € 800,-
- bauliche Aufpflasterung (alternativ: Markierung)
=> € 5.400,- (€ 1.200,-)


Gesamt : ca. € 6.200,- (€ 2.000,-)

M 1:500
PLAN M3/4
A357 / 2010
MSP
Kornwestheim

Konfliktbereiche

Beispiel Nr. 6
Neckartalradweg
Übergang
Radweg/Straße





Weitere Maßnahmen

- Führung des Neckartalradweges über Kleinbottwarer Hof
☉ entsprechende Wegweisung und Beschilderung
- Masurenstraße
☉ Einbahnstraße Kfz in West-Ost-Richtung, Radfahrer frei
- Marktplatz
☉ zeitlich begrenzte Freigabe für Radfahrer
(Wunsch aus Radverkehrsbefragung OPS)

Vielen Dank für Ihre Aufmerksamkeit!

Radwegekonzeption

